COMMENT GÉRER LE RISQUE INONDATION À SAINT-GUILHEM-LE-DESERT ?

QUAND ? → *Montée en puissance du dispositif*

COMMENT ? → *Graduation des actions de la vigilance à l'après-crise*

Evènements de référence — *Paramètres terrain*

POST-CRISE

1628
Verdus 35 maisons détruites 9 morts

SECURISATION MAXIMALE

1907
Forte crue Hérault et Verdus

Verdus
inonde le Chemin du Bout du Monde ou saturation voûte amont de la Mairie

SECURISATION

Nov. 1994
Hérault 9,6m à Laroque
Nov. 2011
Hérault 9,4m à Laroque
Oct.2020
Hérault 9m à Laroque
Sept. 2014
Hérault 8,95m à Laroque

Verdus
Très forts cumuls sur le BV et événement toujours en cours
Hérault
atteint les parkings du bas du village
Hérault
9m à Laroque
RD4 inondée, 20cm d'eau Salle des fêtes Brunan

MOBILISATION

Nov. 2019
Hérault 6,8m à Laroque

Octobre 2024
Hérault 5,8m à Laroque

Hérault
6m à Laroque

VIGILANCE

Vigilance orange Météo France ou rouge Vigicrues
Hérault: 2.80m à la Station de Ganges/ Laroque

VEILLE

POST-CRISE

- ENGAGER LES DÉMARCHES DE DEMANDE D'INDEMNISATION	SECRETARIAT
- GÉRER LES BÉNÉVOLES	TERRAIN / SECRETARIAT
- RÉTABLIR LES ACCÈS ET SERVICES	D.O.S./TERRAIN
- SOUTENIR LA POPULATION ET SÉCURISER LES SECTEURS IMPACTÉS	TERRAIN
- INFORMER LA POPULATION DE LA FIN DE L'ÉVÈNEMENT	SECRETARIAT

SECURISATION MAXIMALE

- SOLLICITER L'INTERVENTION DE MOYENS SUPRA COMMUNAUX	D.O.S.
- RESTER EN CONTACT AVEC LES ACTEURS ASSOCIES	D.O.S.
- RENFORCER LE DISPOSITIF COMMUNAL DE GESTION DE CRISE	D.O.S.
- ASSURE LE CONTACT AVEC LA POPULATION	SECRETARIAT
- EVACUATION DES HABITANTS DU VILLAGE A PROXIMITE DU VERDUS OU HERAULT	D.O.S.

SECURISATION

- S'ASSURER DE LA SECURISATION DES ENJEUX LES PLUS VULNERABLES (EDUCATIFS, ECONOMIQUES, MEDICAUX, TOURISTIQUES, ...)	D.O.S./ TERRAIN/ SECRETARIAT
- PREDISPOSER GROUPE ELECTROGENE + MATERIEL AU PCC	TERRAIN
- CONTACTER ERP POUR SECURISER MOBILIER EXTERIEUR	SECRETARIAT
- FERMER LE GRAND CHEMIN	TERRAIN
- OUVRIR ET AGENCER VOTRE/VOS CENTRE(S) D'ACCUEIL	HEBERGEMENT
-FAIRE EVACUER PARKINGS (Cf. Carte)	D.O.S. / TERRAIN
- ALERTER ET METTRE EN SECURITE LA POPULATION (SMS SEND IN BLUE, MEGAPHONE AVEC EVACUATION VEHICULES ET PERSONNES,"	TERRAIN / SECRETARIAT
- OUVRIR GRILLE IMPASSE DU VERDUS	TERRAIN
- MAINTENIR LA RECONNAISSANCE TERRAIN (Cf. CARTE) + CAPITALISATION PHOTOS)	TERRAIN
- ETRE EN RELATION AVEC LES ACTEURS ASSOCIES (PREFECTURE, PREDICT, CD, CCVH...)	D.O.S./ SECRETARIAT
- SI PAS ENCORE REALISE, OUVRIR ET AGENCER LE PC DE CRISE + TENIR A JOUR LA MAIN COURANTE	D.O.S./ SECRETARIAT
- ACTIVER LA TOTALITE DE LA CELLULE DE CRISE COMMUNALE	D.O.S

MOBILISATION

- SÉCURISER LES ENJEUX LES PLUS VULNÉRABLES (PARKINGS, ERP, PERSONNES CONCERNEES PAR LES CRUES...)	D.O.S./TERRAIN
- INFORMER LA POPULATION ET SITES SENSIBLES (Cf. STRATEGIE D'ALERTE: MAISON DU SITE ET OFFICE DE TOURISME POUR ARRET DES NAVETTES)	D.O.S./SECRETARIAT
- CONTACTER ECOLES + HERAULT TRANSPORT POUR RAPATRIEMENT/MAINTIEN DES ENFANTS DE LA COMMUNE	SECRETARIAT
- SECURISER LES VOIRIES SENSIBLES (Cf. CARTE - BARRIERES ET PANNEAUX SUR LA RD4 EN COLLABORATION AVEC LA DDTM)	D.O.S. / TERRAIN
- PLACER BATARDEAU + OUVRIR GRILLE MAIRIE	TERRAIN
- RECENSER LES VEHICULES STATIONNES SUR LES PARKINGS EN VUE EVACUATION FUTURE	TERRAIN
- RENFORCER LA RECONNAISSANCE TERRAIN ET DÉPLOYER VOS MOYENS MATÉRIELS ÉVENTUELS	TERRAIN
- TENIR A JOUR UNE MAIN COURANTE	SECRETARIAT
- ETRE EN CONTACT AVEC PREDICT : 04.67.17.11.11	D.O.S./SECRETARIAT
- ALERTER ET MOBILISER PROGRESSIVEMENT VOTRE ÉQUIPE MUNICIPALE	D.O.S./SECRETARIAT

VIGILANCE

- OUVRIR ET TENIR A JOUR UNE MAIN COURANTE	SECRETARIAT
- PREVENIR POPULATION ET ENJEUX SENSIBLES (ALERTE DES BASES DE CANOE KAYAKS, LETTRE DU VERDUS, SMS SUR SEND IN BLUE A LA POPULATION)	D.O.S. / SECRETARIAT
- RECONNAITRE LA SITUATION (ESPACE PREDICT, TERRAIN, VEHICULES SUR LES PARKINGS,...)	D.O.S. / TERRAIN
- S'ASSURER DE LA CAPACITÉ DES SITES SENSIBLES, ÉVÉNEMENTS CULTURELS ET SPORTIFS À ADAPTER LEUR DISPOSITIF	D.O.S. / SECRETARIAT COMM
- S'ASSURER DE LA DISPONIBILITÉ DES ÉQUIPES ET DU MATÉRIEL	D.O.S.
- CONTEXTUALISER LA VIGILANCE (SAISON TOURISTIQUE)	D.O.S.
- PRENDRE EN CONSIDÉRATION LES MESSAGES RELATIFS AUX RISQUES	D.O.S. / SECRETARIAT COMM

VEILLE

- SE TENIR INFORME DES CONDITIONS METEOROLOGIQUES	D.O.S.
- RESTER JOIGNABLE	D.O.S.
- MAINTENIR A JOUR LES ANNUAIRES DE CRISE	Chargé PCS
- MAINTENIR OPÉRATIONNELLE L'ORGANISATION COMMUNALE DE GESTION DES RISQUES (P.C.S., MOYENS HUMAINS ET MATÉRIELS)	D.O.S. / SECRETARIAT

PRÉFECTURE
S.D.I.S.
VIGIE PREDICT
GENDARMERIE
C.D.
E.P.C.I.
COMMUNES VOISINES

CELLULE DE COMMANDEMENT

Directeur des Opérations de Secours (DOS)
Robert SIEGEL
Suppléant : JP MORESMAU

Evaluation-Synthèse : *Responsables de chaque cellule*

> Mobiliser la Cellule de Crise Municipale
> Diriger l'organisation communale et décider des actions à mettre en œuvre
> Faire le lien avec les acteurs extérieurs
> Informer les habitants exposés

Loc. : **Mairie**

CELLULE SECRETARIAT – TRANSMISSION

Responsable : **Stéphanie RIVIERE**
Suppléant : Virginie ROHR
Membres mobilisables : ....

> Tenir la main courante
> Etablir les actes administratifs adéquats
> Assurer l'interface entre la commune et la population
> Alerter les personnes

Loc. : **Mairie**

CELLULE RECONNAISSANCE - LOGISTIQUE

Responsable : **Lilian MAURY**
Suppléant : **Cyril FOUMAS**
Membres mobilisables : ....

> Assurer la reconnaissance terrain
> Alerter et mettre en sureté les personnes
> Mobiliser les moyens matériels communaux

Loc. : **Mairie / Local technique / Terrain**

CELLULE HÉBERGEMENT

Responsable : JP MORESMAU
Suppléant : Delphine BRUNEL-MIINAZZO.
Membres mobilisables : ....

> Ouvrir le(s) centre(s) d'accueil.
> Assurer l'accueil et la prise en charge des sinistrés

Loc. : ...

Cette mobilisation est toujours progressive et en adéquation avec l'événement à gérer.

En orange
Cellule de crise restreinte : personnes ou équipes mobilisées dès la phase *Mobilisez-vous*.

predict

LEGENDE

GESTION DE CRISE: PC DE CRISE, CENTRE D'ACCUEIL, PARKING ACCUEIL, POMPIERS, POLICE, ATELIERS MUNICIPAUX, POINT DE SURVEILLANCE, POINT DE REGROUPEMENT, POINT DE DEPOSE ELEVES, HELIPORT, SIRENE, AXE D'EVACUATION, FERMETURE ROUTE

HABITAT PRIVE: HABITATION, GROUPEMENT D'HABITATIONS, HABITAT LEGER, PERSONNE VULNERABLE

ETABLISSEMENT RECEVANT DU PUBLIC: EDUCATION, MEDICAL, LOISIRS, CASERNE DE POMPIERS, POLICE-GENDARMERIE, PETITE ENFANCE, BATIMENT ADMINISTRATIF, GARE, INFRASTRUCTURE SPORTIVE

ACTIVITES ECONOMIQUES: ENTREPRISE, INDUSTRIE, ICPE, SEVESO, AGRICOLE, ELEVAGE, ZONE D'ACTIVITE

ESPACE PUBLIC: PORT, PLAGE, PARC

COMMERCIAL - TOURISME: CAMPING, HEBERGEMENT, COMMERCIAL, COMMERCE

VOIRIE: PONT, PARKING INONDABLE, PARKING SOUTERRAIN, TREMIE, BARRIERE INONDATION

AUTRES: AUTRES, BARRAGE-RETENUE, TRANSFORMATEUR, ANTENNE, BUSAGE, ATTENTION, AEROPORT, DECHETTERIE, STATION D'EPURATION, DIGUE

ACTIONS INONDATION
Phénomènes rapides: Actions "MOBILISATION", Actions "SECURISATION"
Phénomènes lents: Actions "MOBILISATION", Actions "SECURISATION"
Actions de surveillance (dès le niveau de "VIGILANCE")
Actions Gestion de Crise et Enjeux
ZONE D'ACTIONS (source : Atlas des Zones Inondables, complété)
Zones de laves torrentielles
Autoroute
Route Départementale / Nationale
Voie ferrée / voie de tramway
Cours d'eau

STRATEGIE D'ALERTE COMMUNALE

DES LE NIVEAU DE VIGILANCE :
SITE INTERNET DE LA COMMUNE

DES LE NIVEAU DE MOBILISATION :
+ APPELS TÉLÉPHONIQUES, PORTE À PORTE, HAUT-PARLEURS

DES LE NIVEAU DE SECURISATION :

DES LE NIVEAU DE SECURISATION MAXIMALE:

EN POST-CRISE :

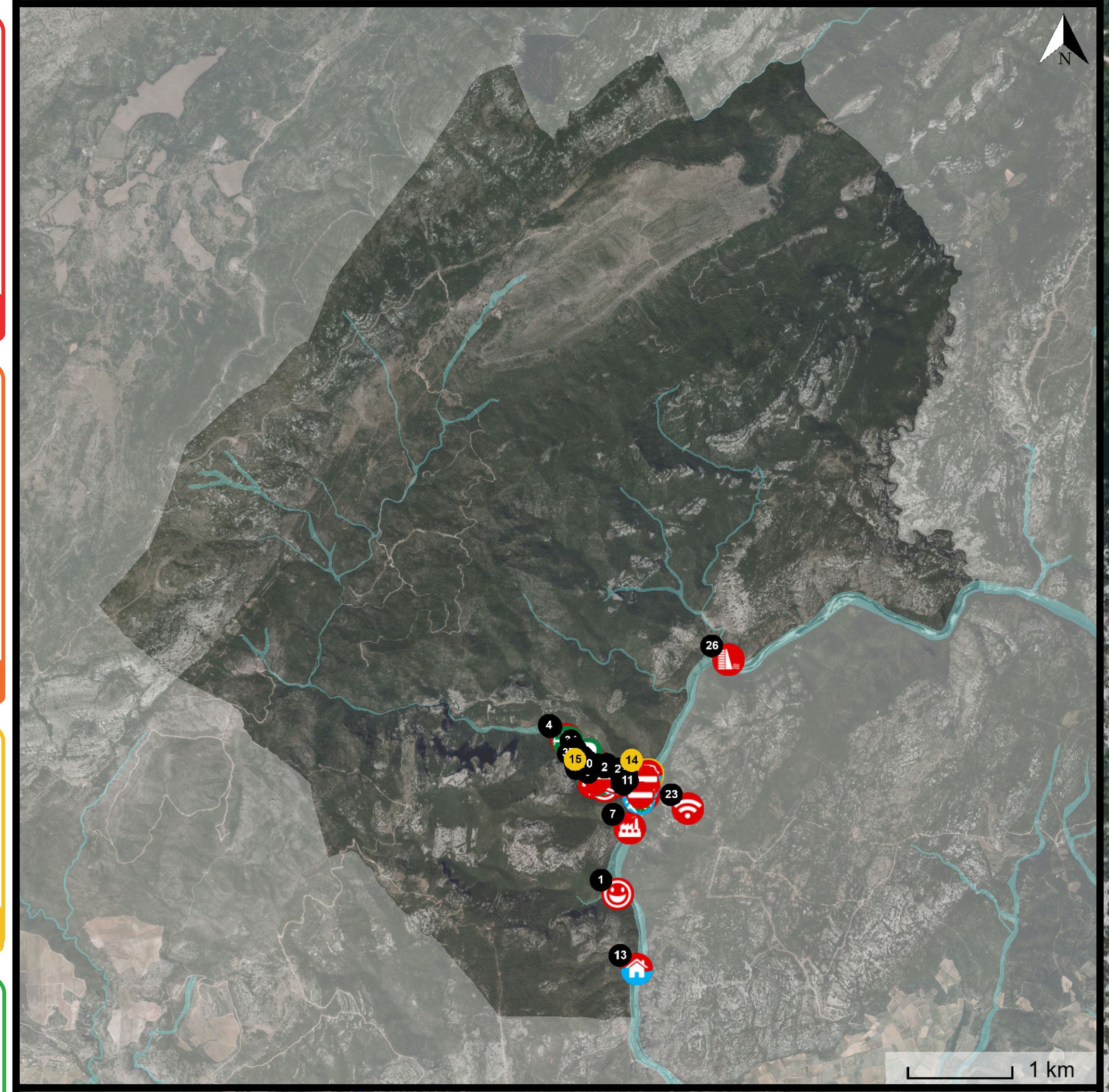

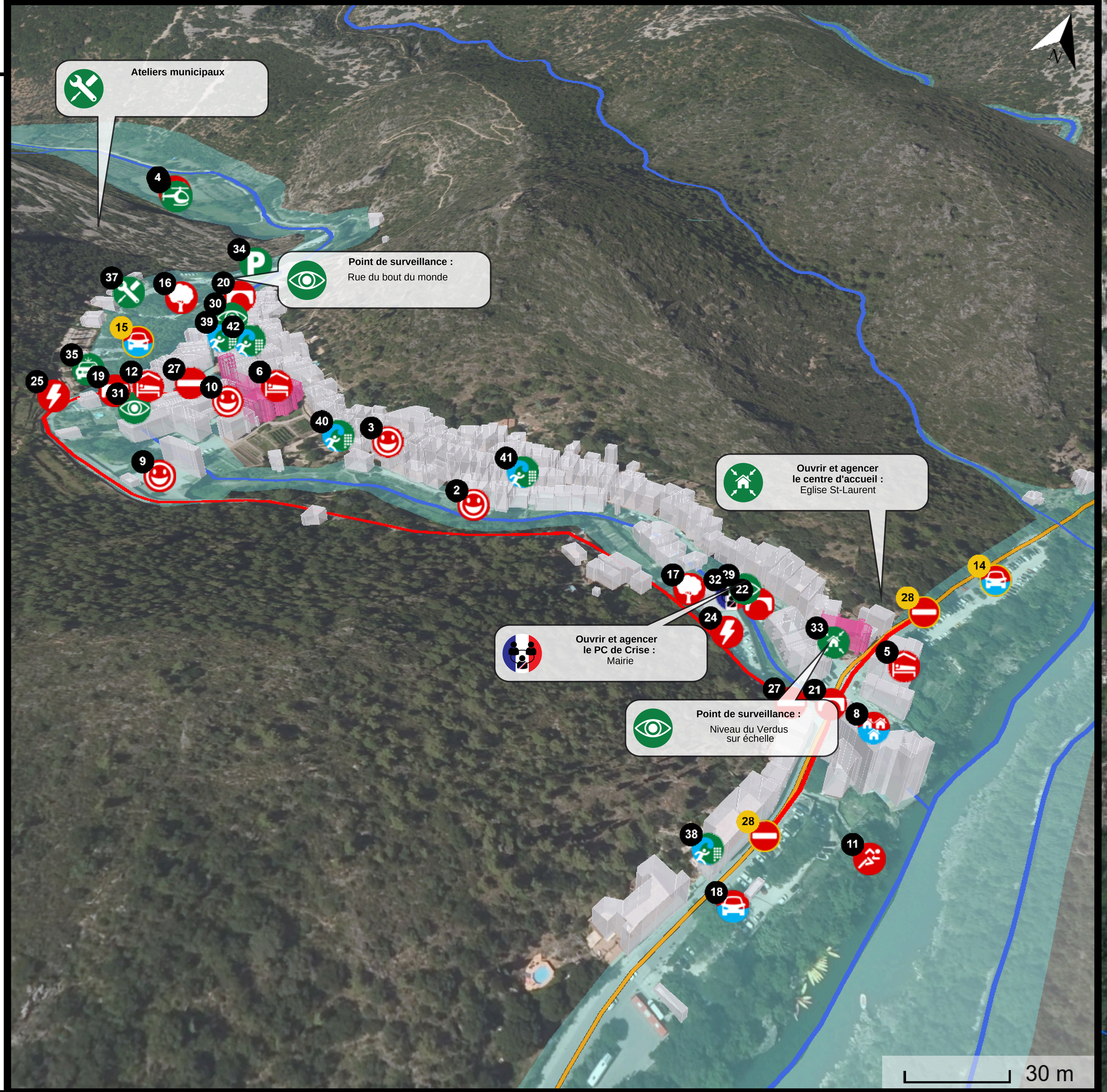

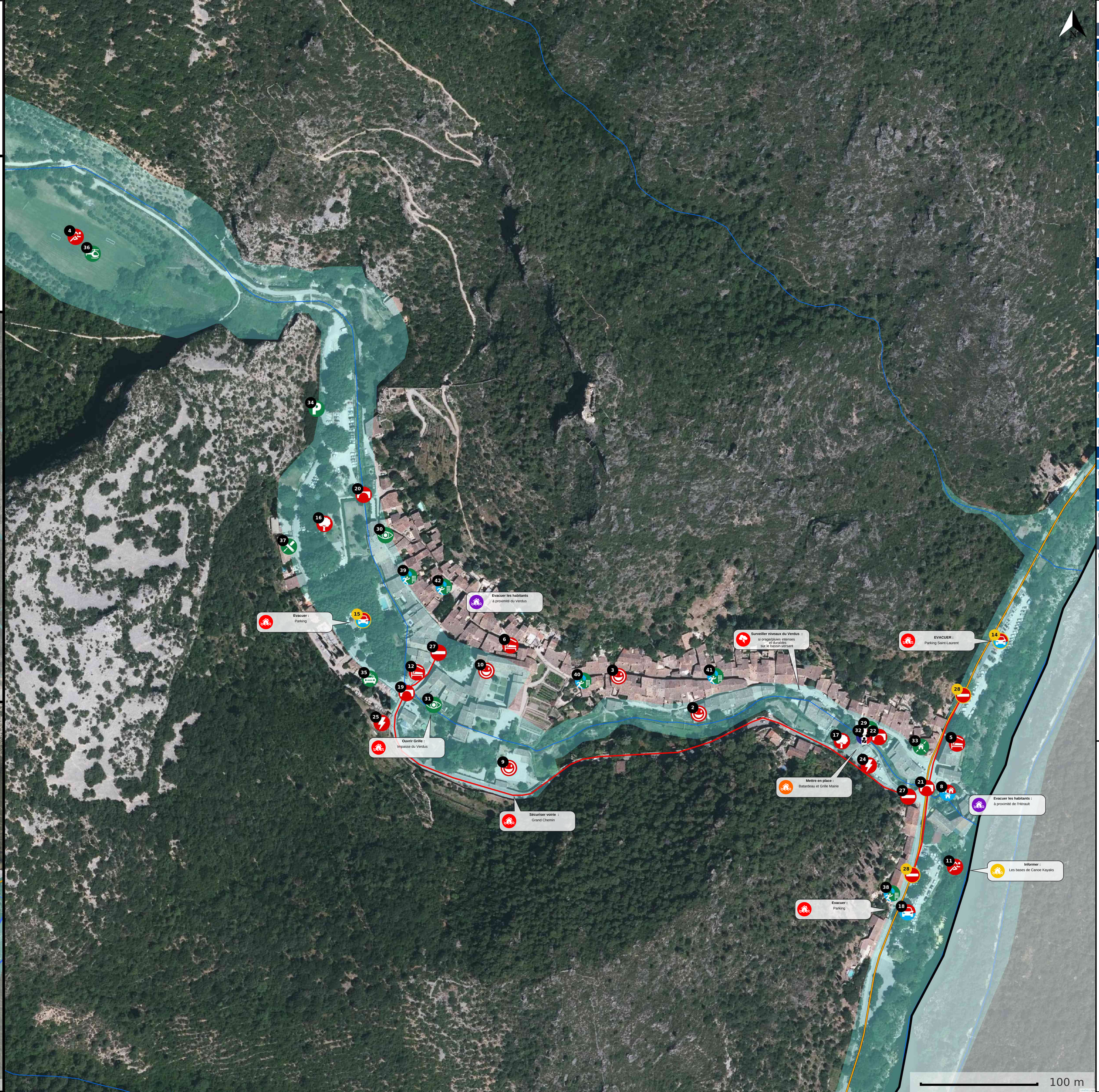

ENJEUX et ACTIONS

Enjeux

Informer

Etablissement Recevant du Public
1 Salle de Brunan · 2 Salle Gouberne · 3 Musée · 4 Stade

Commercial / Tourisme
5 Hotel le Guillaume d'Orange · 6 Gite CAF

Activités économiques
7 Usine de traitement des eaux

Alerter et mettre en sûreté sur place

Habitat privé
8 Habitations bord d'Hérault

Etablissement Recevant du Public
9 Théâtre de Verdure · 10 Musée · 11 Base de canoë

Commercial / Tourisme
12 Hôtel l'Escuelle

Evacuer

Habitat privé
13 Maison du Pan

Voiries
14 Parking St Laurent · 15 Parking Pré des Pères

Securiser

Espace Public
16 Espace Max Rouquette · 17 Square Jean Moulin

Voiries
18 Parking Route d'Aniane · 19 Pont sur le verdus · 20 Pont Croix de Jean · 21 Pont sur Verdus · 22 Pas japonais sur le Verdus - Batardeau

Autres
23 Antenne réseaux · 24 Transformateur bas · 25 Tranformateur haut

Surveiller

Autres
26 Barrage

Route à barrer

Voiries
27 Fermer Grand Chemin · 28 Fermeture RD4

Moyens

29 Niveau Verdus Surveiller · 30 Rue du bout du monde Surveiller niveau du Verdus · 31 Grille Impasse du Verdus fermer · 32 Mairie de Saint - Guilhem - le - Désert PC Crise · 33 Eglise St Laurent Accueil
34 Haut du parking Stationnement voitures · 35 Police municipale Avertir · 36 Zone hélico Accueil hélicos · 37 Ateliers Municipaux Matériel · 38 Maison refuge Accueil voisins
39 Maisons refuge Accueil voisins · 40 Maison refuge Accueil voisin · 41 Maisons refuge Accueil voisins · 42 Maison refuge Accueil voisins

MAIRIE DE SAINT-GUILHEM-LE-DESERT

COMMUNE DE SAINT-GUILHEM-LE-DESERT

PLAN COMMUNAL DE SAUVEGARDE

Carte d'actions - Inondation

Janvier 2025

predict